





# ZMĚNA Č. 1 ÚZEMNÍHO PLÁNU STŘÍŽOVICE

## ZÁKLADNÍ ČLENĚNÍ ÚZEMÍ

-  HRANICE REŠENÉHO ÚZEMÍ
-  HRANICE KATASTRÁLNÍCH ÚZEMÍ
-  HRANICE PARCEL DLE KN
-  VNITŘNÍ KRESBA DLE KN

## VEŘEJNÉ PROSPĚŠNÉ STAVBY - VEŘEJNÁ DOPRAVNÍ INFRASTRUKTURA

-  VD.1 PLOCHA PRO CHODNÍK STŘÍŽOVICE, K. Ú. STŘÍŽOVICE, VLČICE

## VEŘEJNÉ PROSPĚŠNÉ STAVBY - TECHNICKÁ INFRASTRUKTURA

-  VT.1 HLAVNÍ KANALIZAČNÍ SBĚRAČ, K. Ú. STŘÍŽOVICE, VLČICE

## VEŘEJNÉ PROSPĚŠNÁ OPATŘENÍ

-  VR.1 REVITALIZACE VODNÍHO TOKU MEZI STŘÍŽOVICKÝM RYBNÍKEM A HRADEČKEM, K. Ú. STŘÍŽOVICE, BUDKOV

## ZMĚNA OZNAČENÍ VPS A VPO

### Nové označení

- |      |      |
|------|------|
| VR.1 | VPO1 |
| VT.1 | WT1  |
| VD.1 | WD1  |



POZN.:  
V RÁMCI PŘEVODU DO JEDNOTNÉHO STANDARDU BYLY Z VÝKRESU VÝNATY HRANICE ZASTAVITELNÝCH PLOCH  
A HRANICE ZASTAVĚNÉHO ÚZEMÍ.  
POPIS ÚČELU VEŘEJNÉ PROSPĚŠNÉ STAVBY VYD1 (NOVÉ VD.1) BYL UVEDEN DO SOULADU S HLAVNÍM  
VÝKRESEM - NEJEDNÁ SE O KORIDOR, ALE O ZASTAVITELNOU PLOCHU Z 13 VYMEZENOU PŮVODNÍM ÚP.

# ZMĚNA Č. 1 ÚZEMNÍHO PLÁNU STŘÍŽOVICE

## ZÁZNAM O ÚČINNOSTI

POŘIZOVATEL:	MĚSTSKÝ ÚŘAD JINDŘICHŮV HRADEC,
OPRAVNĚNÁ ÚŘEDNÍ OSOBA POŘIZOVATELE:	ODBOR VÝSTAVBY A ÚZEMNÍHO PLÁNOVÁNÍ ING. PETRA VOZÁBALOVÁ
FUNKCE:	VEDOUcí ODBORU VÝSTAVBY A ÚZEMNÍHO PLÁNOVÁNÍ MĚSTSKÉHO ÚŘADU J. HRADEC ZASTUPITELSTVO ORG. STŘÍŽOVICE
SPRÁVNÍ ORGÁN, KTERÝ VYDAL ZMĚNU Č. 1 VYDAL:	
DATUM NABÝTÍ ÚČINNOSTI ZMĚNY Č. 1:	
OTISK ÚŘEDNÍHO RAZÍTKA POŘIZOVATELE A PODPIS:	

PROJEKTANT ÚP STŘÍŽOVICE:	ING. ARCH. ZUZANA HUIDOVÁ, NA HRADBÁCH 52/L, JINDŘICHŮV HRADEC
SPOLUPRÁCE:	ING. KATEŘINA GOULOVÁ, ING. VÁCLAV ŠKOPEK
DATUM:	09 / 2018

ZPRACOVATEL ZMĚNY Č. 1:	DELTA PROJEKT S.R.O., IČ: 25160150
ZODPOVĚDNÝ PROJEKTANT:	HAVLÍČKOVÁ NÁMĚSTÍ 104, 38001 DAČICE ING. ARCH. EVA KOMENDOVÁ, ČKA 4743, TEL.: 721 277 337
ZAKÁZKOVÉ ČÍSLO:	24 10 / 2023
DATUM:	ZÁŘÍ 2024
MĚŘÍTKO:	1 : 5 000

0 125 250 500 750 1 000 m

